

AGENTIA PENTRU PROTECTIA MEDIULUI CALARASI

Raport lunar privind starea factorilor de mediu in judetul Calarasi in luna martie 2016

Capitolul 1. Cadrul natural

Amplasare . Județul Călărași este situat în partea de SE a României învecinându-se cu județele Giurgiu în V, Ilfov în V, Ialomița în NNE, Constanța în SE . La S fluviul Dunărea marchează frontiera de stat cu Republica Bulgaria.

Suprafața 508785 ha

Relieful Dominantă este Câmpia Bărăganului de Sud, Lunca Dunării și Balta Borcei ocupând suprafețe apreciable .

Reteaua hidrografică :

- Fluviul Dunărea – 150 km ;
- Brațul Borcea – 66 km ;
- Râul Argeș – 37 km ;
- Râul Dâmbovița – 28 km ;
- Lacul Mostiștea – 98 km lungime cu 5700 ha luciu de apă ;
- Lacul Gălățui – 610 ha luciu de apă ;
- Luciu de apă – 17500 ha la nivel județ .

Soluri Predomină cernoziomurile .

Vegetația Domină vegetația de stepă și silvostepă , cea de luncă și baltă ocupând suprafețe apreciable .Pădurile ocupă 4 % din suprafața județului și au rol de protecție.

Clima: Temperat – continentală cu regim omogen datorită uniformității reliefului .

In luna martie 2016 s-au înregistrat : $T_{min} = 4^{\circ}C$
 $T_{max} = 33^{\circ}C$

(Datele sunt înregistrate de Stația Meteo – RNMCA)

Capitolul 2. Aerul

2.1. Calitatea aerului ambiental in luna martie 2016

Rețeaua de Monitorizare a Calității Aerului din zona Călărași, este formată din două stații automate de monitorizare ce fac parte din Rețeaua Națională de Monitorizare a Calității Aerului, echipate cu analizoare performante și care aplică metodele de referință impuse de legislația europeană. Poluanții monitorizați sunt cei prevăzuți în legislația română transpusă din cea europeană, valorile limită impuse prin Legea 104/2011 ,

actualizata, având scopul de a evita, preveni și reduce efectele nocive asupra sănătății umane și a mediului în întregul său.

Reteaua are următoarea structură:

Stația CL1 amplasată în zona Orizont, este stație de trafic și monitorizează influența traficului asupra calității aerului. Poluanții monitorizați: SO₂, NO, NO₂, NO_x, CO, PM10 automat și gravimetric, Pb (din PM10), Benzen, Toluen, O-xilen, Etilbenzen, m, p – xilen (on line).

Stația CL2 amplasată în zona Stadionului Municipal este stație de fond urban și monitorizează influența așezării urbane asupra calității aerului.

Poluanții monitorizați sunt : SO₂, NO, NO₂, NO_x, CO, Ozon ,Pb (din PM10), PM10, Benzen, Toluen, O-xilen, Etilbenzen, m, p – xilen (on line). Sunt monitorizati totodata și parametrii meteorologici (direcție și viteză vânt, temperatură, presiune, radiație solară, umiditate relativă, precipitații).

Poluanții monitorizați, metodele de măsurare, valorile limită, pragurile de alertă și de informare și criteriile de amplasare a punctelor de monitorizare sunt stabilite de legislația națională privind protecția atmosferei și sunt conforme cerințelor prevăzute de reglementările europene.

Interpretarea datelor de calitate a aerului furnizate de stațiile automate de monitorizare în vederea facilitării informării publicului se face zilnic utilizând indicii generali de calitate a aerului conform Ordinului 1095/2007.

In cursul lunii martie 2016 au fost efectuate determinari in sistem automat la statiile de monitorizare a calitatii aerului pentru dioxidul de sulf , oxizii de azot, oxidul de carbon , ozon ,pulberi in suspensie si determinari gravimetrice pentru pulberi in suspensie PM10 si Pb din PM10 .

In urma determinarilor efectuate nu s-au constatat depasiri ale valorilor limita impuse prin Legea 104/2011,actualizata, pentru poluantii gazosi monitorizati .Depasiri ale valorii limita zilnice(VLZ) s-au inregistrat la statia de trafic CL-1pentru PM10 , frecventa depasirii fiind de 3%.

Monitorizarea calitatii aerului prin Statiile apartinand RNMCA

Statia CL-1 Statie de trafic amplasata in zona Orizont – Timp de mediere 1 h

Poluantii monitorizati	Valoarea limita [µg/m3]	Numar determinari Valide	Concentratia Medie inregistrata [µg/m3]	Concentratia minima inregistrata [µg/m3]	Concentratia Maxima inregistrata [µg/m3]	Frecventa depasirii %
SO ₂	350	714	6.57			0

Statia CL-2 Statie de fond urban amplasata in zona Stadion municipal – Timp de mediere 1 h

Poluantii monitorizati	Valoarea limita [µg/m3]	Numar determinari Valide	Concentratia Medie inregistrata [µg/m3]	Concentratia minima inregistrata [µg/m3]	Concentratia Maxima inregistrata [µg/m3]	Frecventa depasirii %
SO ₂	350	689	15.24			0
NO ₂	200	689	7.00			0

Statia CL-1 Statie de trafic amplasata in zona Orizont -Timp de mediere 24 h

Poluantii monitorizati	Valoarea limita	Concentratia Medie inregistrata [$\mu\text{g}/\text{m}^3$]	Frecven-ta depasirii %
PM10 grav[$\mu\text{g}/\text{m}^3$]	50	28.58	3

Statia CL-2 Statie de fond urban amplasata in zona Stadionului municipal -Timp de mediere 24 h

Poluantii monitorizati	Valoarea limita	Concentratia Medie inregistrata [$\mu\text{g}/\text{m}^3$]	Frecven-ta depasirii %
PM10 grav[$\mu\text{g}/\text{m}^3$]	50	20.26	0

Statia CL-1 Statie de trafic amplasata in zona Orizont -Timp de mediere 8 h

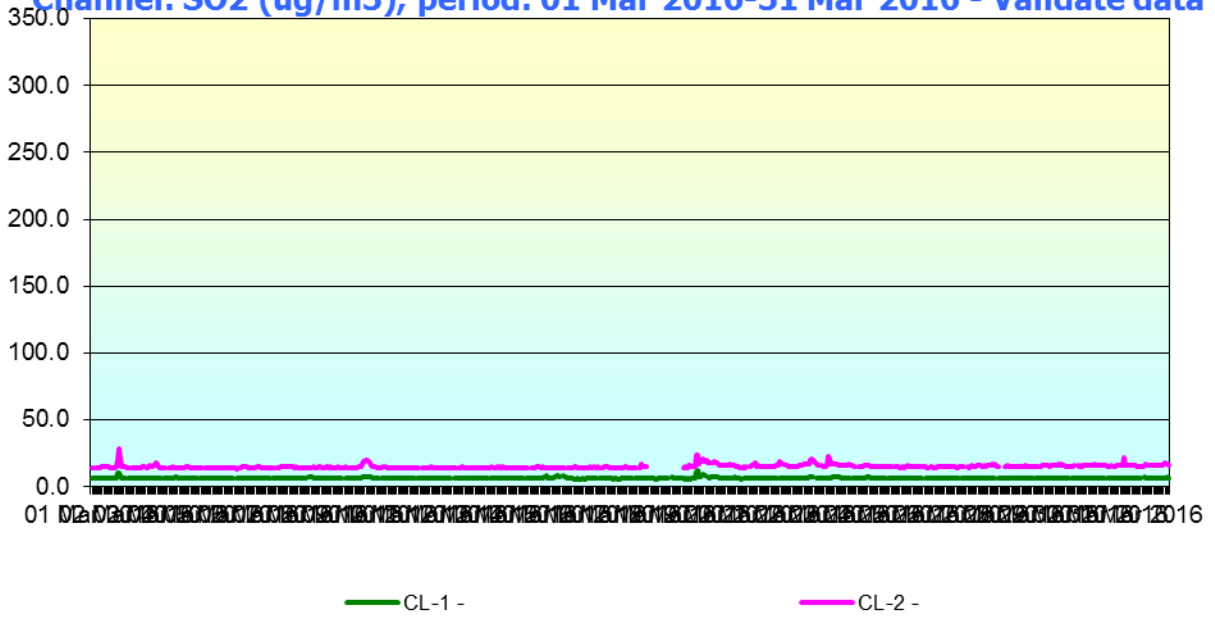
Poluantii monitorizati	Valoarea limita	Concentratia maxima inregistrata [mg/m^3]	Frecven-ta depasirii %
CO	10	3.61	0

Statia CL-2 Statie de fond urban amplasata in zona Stadionului municipal -Timp de mediere 8 h

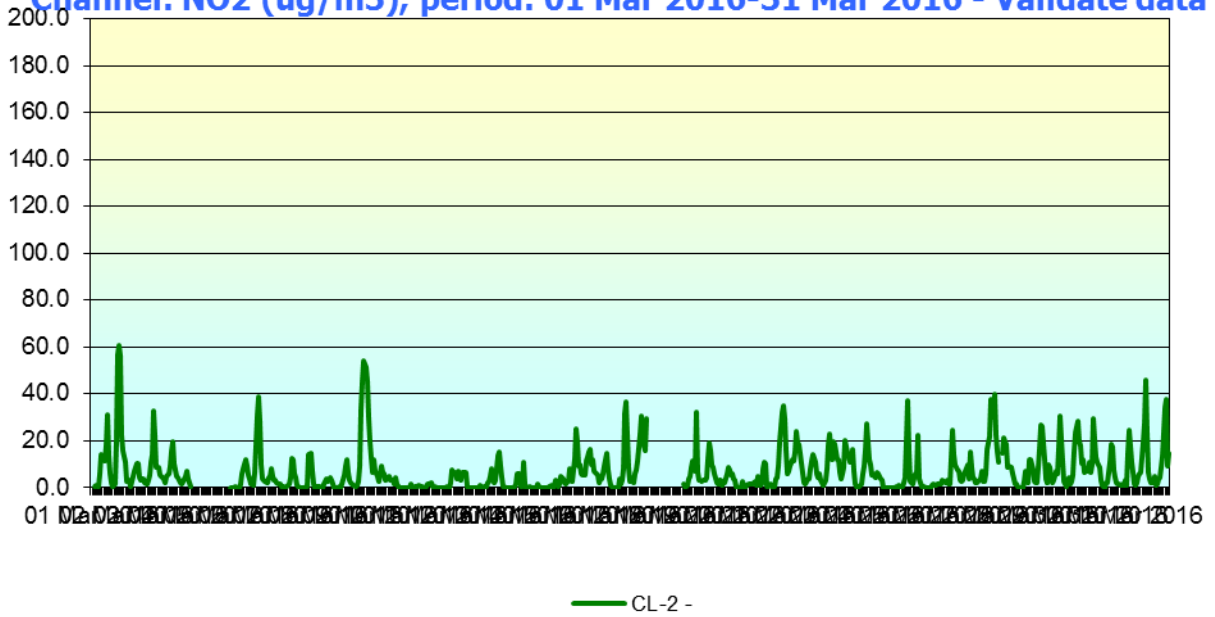
Poluantii monitorizati	Valoarea limita	Concentratia maxima inregistrata	Frecven-ta depasirii %
CO	10	4.26 mg/m^3	0
Ozon	120	71.8 $\mu\text{g}/\text{m}^3$	0

Evolutia concentratiei poluantilor inregistrati de statiile automate a calitatii aerului este redata in graficele alaturate :

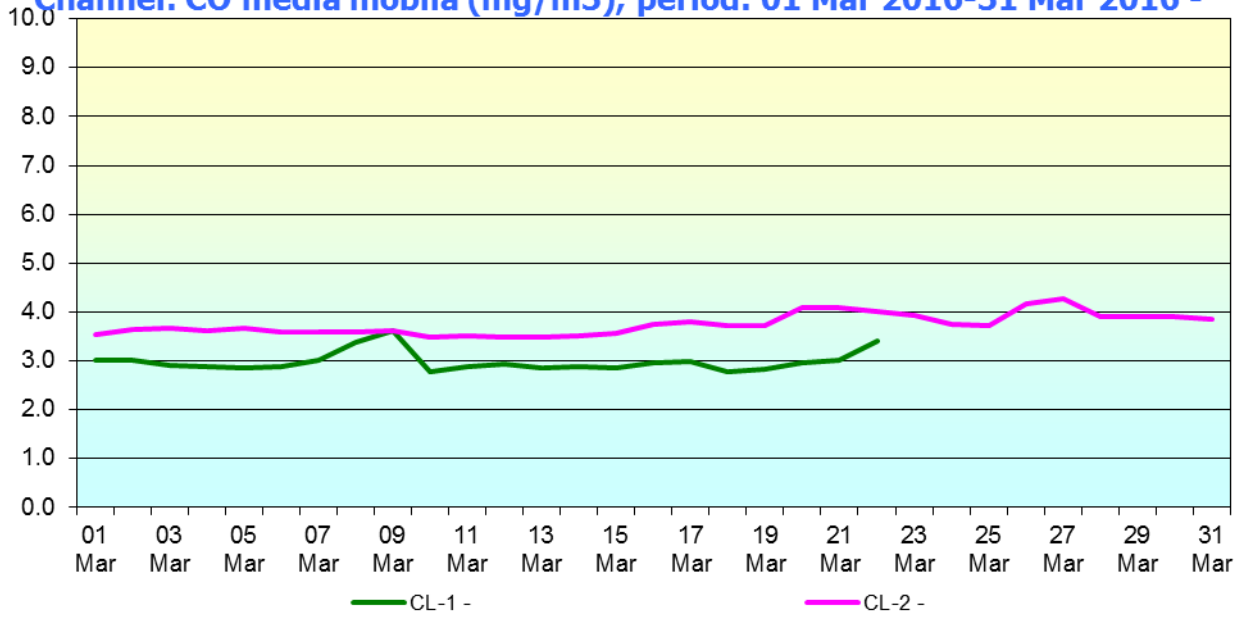
Channel: SO2 (ug/m3), period: 01 Mar 2016-31 Mar 2016 - Validate data



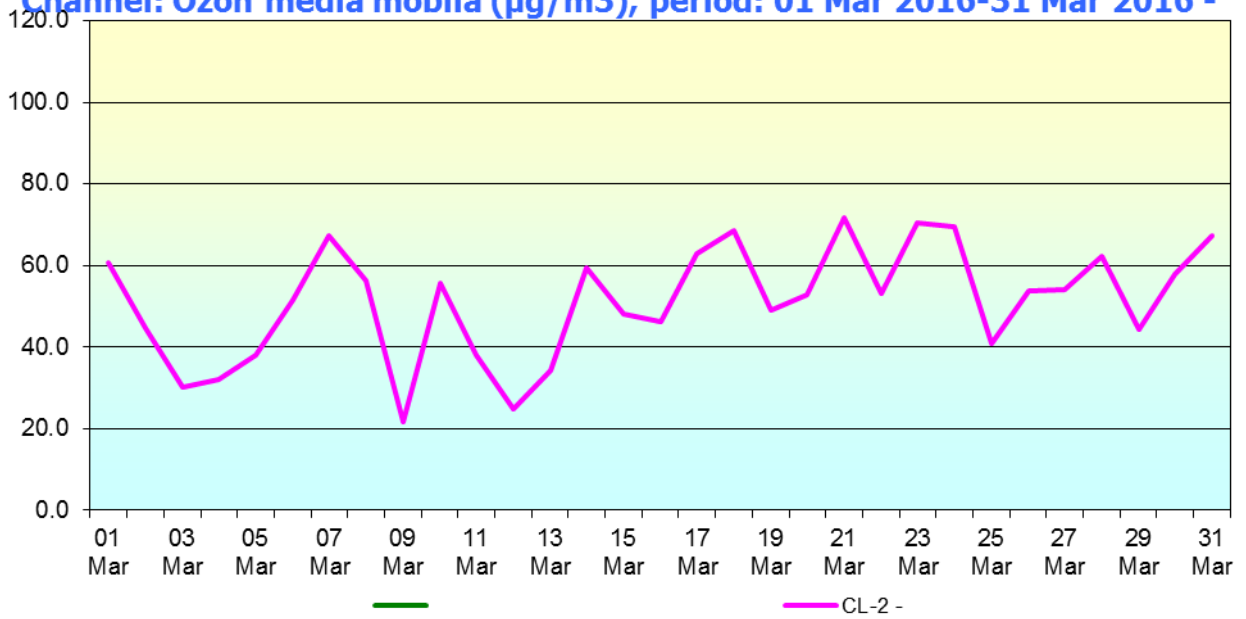
Channel: NO2 (ug/m3), period: 01 Mar 2016-31 Mar 2016 - Validate data

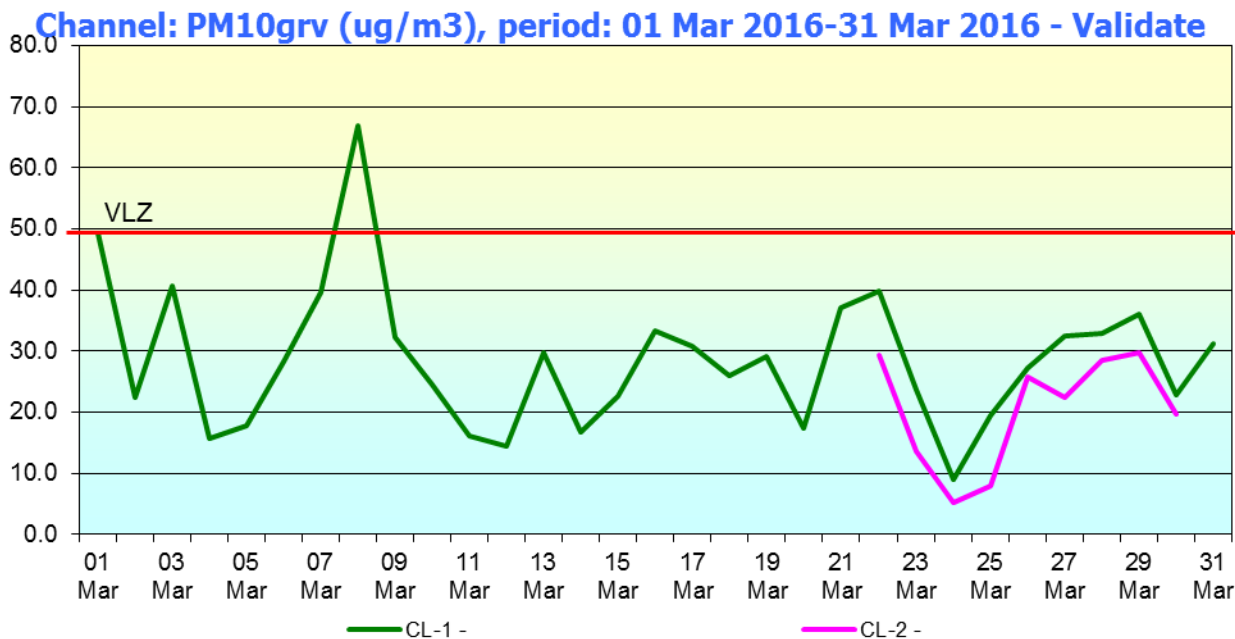


Channel: CO media mobila (mg/m3), period: 01 Mar 2016-31 Mar 2016 -



Channel: Ozon media mobila ($\mu\text{g}/\text{m}^3$), period: 01 Mar 2016-31 Mar 2016 -





Nu au fost semnalate in luna martie 2016 zone critice sub aspectul calitatii aerului .

2.2. Depuneri atmosferice si precipitatii

Pentru realizarea analizelor de acest tip se utilizeaza prelevatoare pentru depunerile umede (precipitatii) și depuneri totale .

Din depunerile umede se analizeaza pH, conductivitate, sulfati , cloruri si metale grele (Pb), si pentru depunerile totale se determina metalele grele (Pb), conform recomandarilor EMEP, care se realizeaza prin spectrometria de absorbtie atomica (AAS) conform standardului SR EN 15841:2010 Calitatea aerului înconjurător: Metoda standardizată pentru determinarea conținutului de arsen, cadmiu, nichel și plumb în depuneri din atmosferă

Determinările de depuneri umede se realizeaza in punctul de prelevare instalat la APM Calarasi , iar depunerile totale se realizeaza in punctele de prelevare de la statiile RNMCA CL-1 si CL-2.

In luna martie 2016 s-au recoltat probe de depuneri umede , din punctul de prelevare instalat la sediul APM Calarasi .

Rezultatul determinarilor sunt redate in tabelul alaturat :

a. Depuneri umede (precipitatii)

Data prelevării	Indicator	UM	Valoare inregistrata
23.03.2016	pH	Unitati pH	6.14
	Conductivitate	μS/cm	13.32
	SO ₄ ²⁻	mg/L	1.23

	Cl ⁻	mg/L	0.251
	Pb	μg(m ² /zi)	14.65
24.03.2016	pH	Unitati pH	7.21
	Conductivitate	μS/cm	51.9
	SO ₄ ²⁻	mg/L	1.53
	Cl ⁻	mg/L	2.85
	Pb	μg(m ² /zi)	7.6

In luna martie 2016 s-au recoltat probe de depuneri totale , in punctul de prelevare de la statiile RNMCA CL-1 si CL-2.

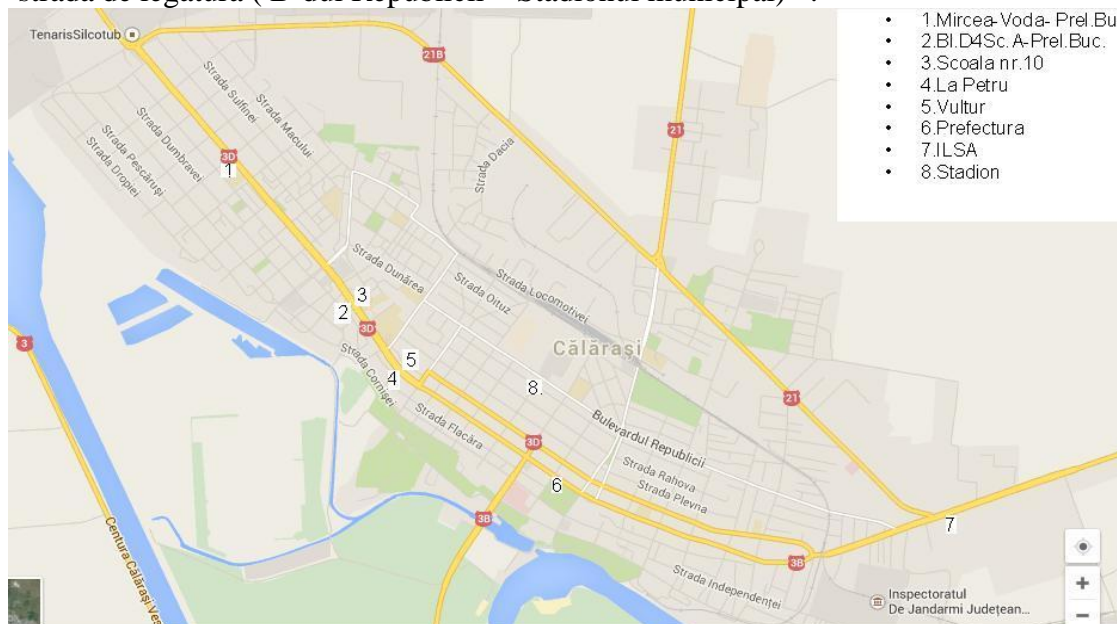
Rezultatul determinarilor sunt redade in tabelul alaturat :

b.Depuneri totale

Perioada prelevarii	Punctul de prelevare	Indicator	UM	Valoare inregistrata
01.03-01.04.2016	CL-1	Pb	μg(m ² /zi)	4.0
01.03-01.04.2016	CL-2	Pb	μg(m ² /zi)	11.6

Capitolul 3. Determinarea zgomotului urban

Conform programului de activitate pe anul 2016 , au fost efectuate determinari de zgomot in 8 puncte de trafic din municipiul Calarasi: Str. Prel. Bucuresti – cartier Mircea Voda , Str. Prel. Bucuresti Bloc D4 Scara A, Str. Prel. Bucuresti -Scoala nr. 10 , Str. Prel. Bucuresti – La Petru , Str. Prel. Bucuresti – Vultur , Str. Bucuresti – Prefectura , Str. Bucuresti ILSA (strada de tip Magistrala-categoria I) si un puncte ales pe strada de tip II – strada de legatura (B-dul Republicii – Stadionul municipal) .



Valorile determinate sunt cuprinse in intervalul 68.0-70.7 dB.

Tip masuratoare zgomot	Numar masuratori	LAeqt (dB) max
Trafic str.categ I (Val. limita 85dB/ STAS10009/88)	7	70.7
Trafic str.categ II (Val. limita 70dB/ STAS10009/88)	1	69.2

Capitolul 4. Radioactivitatea mediului

Stația de Supraveghere a Radioactivității Mediului Călărași derulează un program de monitorizare a radioactivității mediului de 11 ore /zi. Informațiile legate de nivelul radioactivității la Călărași, pot fi găsite pe site-ul APM Călărași, iar informațiile legate de nivelul radioactivității pentru întreaga țară pot fi găsite la adresa următoare: <http://www.anpm.ro>

Stația de Supraveghere a Radioactivității Mediului Călărași derulează două programe de monitorizare a radioactivității mediului:

- un program standard, care include următorii indicatori: aerosoli, depuneri atmosferice, apa de suprafață, sol, vegetație și doza gamma, pentru acestea efectuându-se măsurători beta globale și cumulare lunară în vederea măsurătorilor gamma spectrometrice.
- un program special, care include următorii indicatori: apa de foraj, pentru măsurători beta globale, precum și pregătirea probelor de precipitații atmosferice, apă de foraj și apă de suprafață în vederea analizelor beta spectrometrice (T și C14)

Programul standard cât și programul special de recoltări și măsurători, asigură supravegherea radioactivității mediului la nivelul județului Călărași, în scopul detectării creșterii nivelelor de radioactivitate în mediu și realizării avertizării / alarmării factorilor de decizie.

În cadrul activității sale, Stația de Supraveghere a Radioactivității Mediului Călărași a beneficiat de achiziția de echipamente prin 2 proiecte Phare și anume:

- „Sistem de alarmare rapidă pentru zona de influență Cernavodă” prin care au fost instalate două stații de monitorizare a dozei gama cu transmitere în timp real. Una este amplasată la sediul Agenției pentru Protecția Mediului Călărași, iar a doua este amplasată la Stația Meteorologică Călărași. În cadrul acestui proiect se asigură monitorizarea dozei gamma 24 de ore din 24. Înregistrările de doză sunt transmise prin satelit și GSM/GPRS către Serviciul Laborator Radioactivitate din cadrul ANPM.

- „Procurarea de echipamente necesare in scopul creării unui sistem adecvat de monitorizare si raportare a radioactivității mediului”, prin care SSRM Călărași a fost dotată cu aparatura nouă si modernă.

Valorile de doza gamma inregistrate la cele doua statii de monitorizare a radiatiei gamma, pentru zona de influenta a CNE Cernavoda sunt redade in tabelul de mai jos:

Factorul de mediu monitorizat	U.M.	Minima	Maxima	Media	Valoarea de avertizare conform ordinului MMP nr. 1978 din 19.11.2010
Debitul dozei gamma la sediul APM Calarasi	μ Sv	0.090	0.130	0.101	1 μ Sv
Debitul dozei gamma la Statia Meteorologica Calarasi	μ Sv	0.100	0.160	0.119	1 μ Sv

In luna martie, SSRM Calarasi a executat conform programului stabilit de SLR – ANPM urmatoarele masuratori:

- o in cadrul **programului standard** au fost efectuate 311 analize pe un numar de 127 de probe de mediu din care:
 - 61 probe de aerosoli
 - 31 probe de depuneri atmosferice
 - 31 probe de apa de suprafata
 - 4 probe de sol

In cadrul programului standard la masuratorile imediate (flux rapid), pe fiecare factor de mediu monitorizat s-au inregistrat urmatoarele valori:

Factorul de mediu monitorizat	U.M.	Minima	Maxima	Media	Valoarea de avertizare conform ordinului MMP nr. 1978 din 19.11.2010
Aerosoli atmosferici aspiratia 02- 07	Bq/m ³	0. 71	9.15	3. 17	50 Bq/m ³
Aerosoli atmosferici aspiratia 08- 13	Bq/m ³	0. 64	5. 60	1. 57	50 Bq/m ³
Depuneri atmosferice	Bq/ m ² / zi	0. 40	3.61	0. 96	1000 Bq/ m ² / zi
Apa de suprafata	Bq/ m ³	0. 12	0. 23	0.14	2000 Bq/ m ³

Solul	Bg/g	0.27	0.31	0.29	
-------	------	------	------	------	--

Reziduurile obtinute din pregatirea probelor cat si filtrele de aerosoli aspirate au fost trimise la SLR – ANPM in vederea masuratorilor gamma spectrometrice.

- In cadrul **programului special** au fost efectuate 62 de masuratori beta globale pe un numar de 31 de probe de apa de foraj.

In cadrul programului special la masuratorile imediate (flux rapid), pe fiecare factor de mediu masurat s-au inregistrat urmatoarele valori:

Factor de mediu monitorizat	U. M.	Minima	Maxima	Media	Valoarea de avertizare conform ordinului MMP nr. 1978 din 19.11.2010
Apa de foraj	Bq/m3	0.12	0.14	0.13	1000 Bq/m3

Reziduurile obtinute au fost trimise pentru masuratori gamma spectrometrice la SLR – ANPM.

In cadrul programului **special de monitorizare a CNE Cernavoda** au fost trimise catre SLR – ANPM in vederea analizelor spectrometrice beta (T si C14) urmatoarele probe:

- 4 probe de apa de foraj
- 1 proba cumulata de precipitatii atmosferice
- 1 proba cumulata de apa de suprafata (brat Borcea- Dunare)

In luna martie 2016, radioactivitatea mediului in judetul Calarasi s-a incadrat in limitele de variatie a fondului natural.

Capitolul 5. Biodiversitatea

Nu au fost semnalate probleme deosebite legate de flora si fauna judetului in cursul lunii martie 2016.

Capitolul 6. Deșeuri. Substanțe și preparate chimice periculoase

Cantitatea de deseuri generata , colectata/valorificata/eliminata in luna martie 2016 este prezentata sintetic in tabelul alaturat :

Nr crt	Denumire deseuri	Cantitate / tone			Stoc/ tone
		colectata	valorificata	eliminata	
1	MENAJER TOTAL	2730,87		2730,87	
1.1	Menajer in amestec de la populatie	1296,90		1296,90	
1.2	Menajer in amestec de la institutii si agentii economici	1433,97		1433,97	
2	DIN SERVICII	677,52		677,52	

	TOTAL				
2.1	Stradale	623,23		623,23	
2.2	Piete si oboare	54,29		54,29	
3	COLECTARE SELECTIVA	120,22	120,22		
3.1	Nr puncte colectare selectiva de la populatie				
3.2	Total colectare selectiva de la institutii si agentii economici				
3.2.1	Hartie/carton	112,05	112,05		
3.2.2	Plastic (PET/PE/HDPE/folie)	7,28	7,28		
3.2.3	Sticla	0,234	0,234		
3.2.4	Metal	0,661	0,661		
	CONSTRUCTII SI DEMOLARI	173,4		173,4	
	INDUSTRIAL	108		108	
4	Pamant si pietre	0			
5	Lemn	7,19	7,19		
6	Deseuri medicale	9,75		9,75	

DIRECTOR EXECUTIV

Silviu Cristian ANGOLESCU



ŞEF SERVICIU MONITORIZARE
ŞI LABORATOARE

Elena ADRIAN

Intocmit,
Cristina TUDOR

